



Rio
PREFEITURA

Saúde

COVID-19

BOLETIM

EPIDEMIOLÓGICO

CENTRO DE OPERAÇÕES DE EMERGÊNCIA

Semana 1 - 08/01/2021

CASOS E ÓBITOS CONFIRMADOS

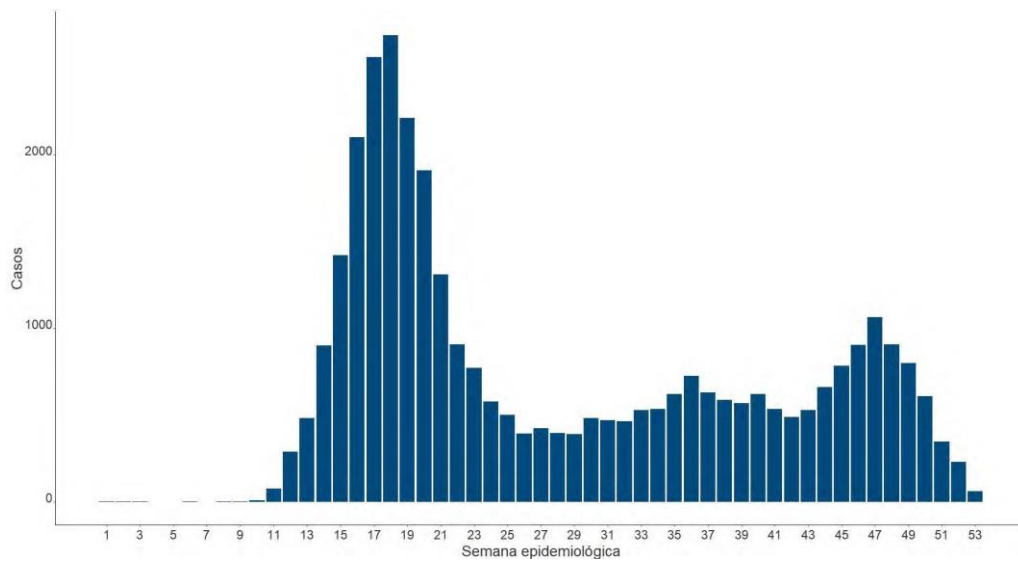
Totais de casos, óbitos e taxas

Total de casos	171.843	Total de casos (por 100 mil habitantes)	2.579,7
Total de casos graves*	34.670	Total de casos graves* (porcentagem)	8,9
Total de óbitos	15.312	Total de óbitos (por 100 mil habitantes)	229,9

*SRAG - Síndrome Respiratória Aguda Grave
Fonte: e-SUS e SIVEP

CASOS CONFIRMADOS

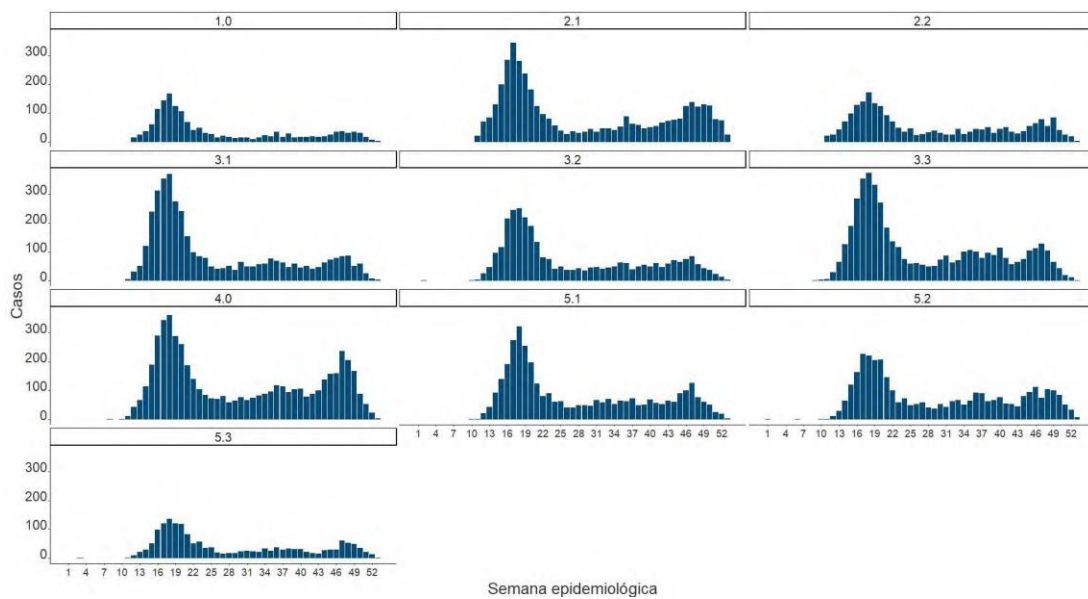
Por semana epidemiológica (data de início dos sintomas)



Fonte: SIVEP

CASOS CONFIRMADOS POR ÁREA DE PLANEJAMENTO

Por semana epidemiológica e Área de Planejamento

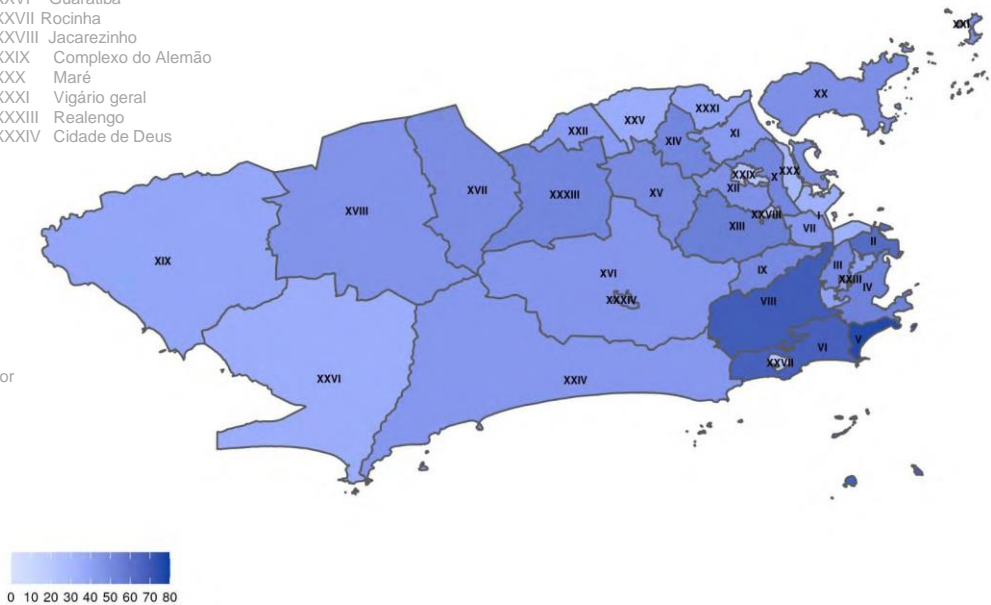


Fonte: SIVEP

CASOS CONFIRMADOS POR REGIÃO ADMINISTRATIVA

Coefficiente de incidência acumulado por Região Administrativa

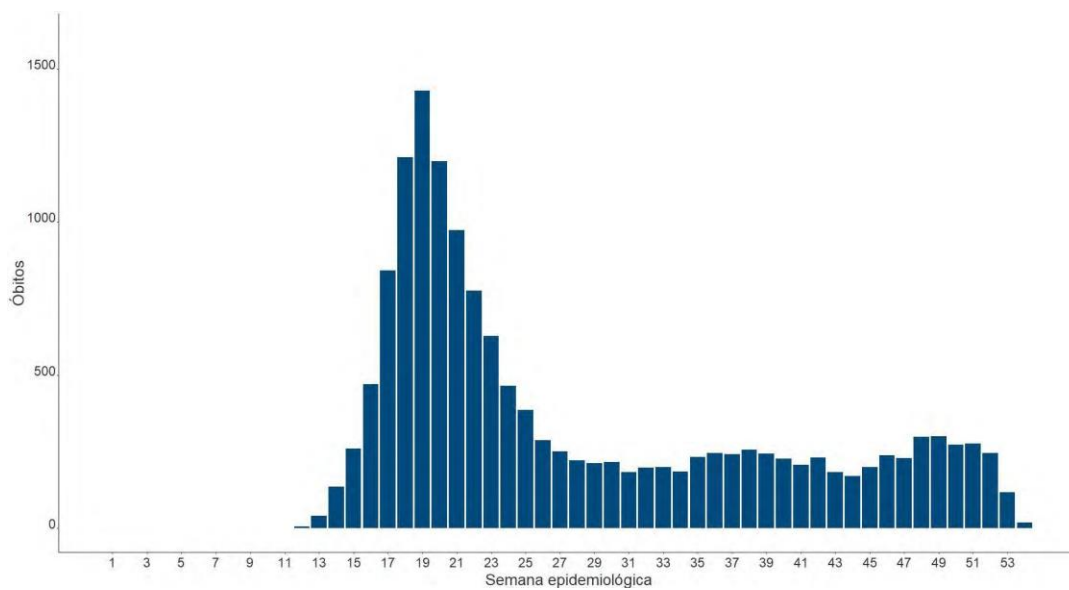
- | | |
|------------------------|-------------------------|
| I. Portuária | XXVI Guaratiba |
| II. Centro | XXVII Rocinha |
| III. Rio Comprido | XXVIII Jacarezinho |
| IV. Botafogo | XXIX Complexo do Alemão |
| V. Copacabana | XXX Maré |
| VI. Lagoa | XXXI Vigário geral |
| VII. São Cristóvão | XXXIII Realengo |
| VIII. Tijuca | XXXIV Cidade de Deus |
| IX. Vila Isabel | |
| X. Ramos | |
| XI. Penha | |
| XII. Inhaúma | |
| XIII. Méier | |
| XIV. Irajá | |
| XV. Madureira | |
| XVI. Jacarepaguá | |
| XVII. Bangu | |
| XVIII. Campo Grande | |
| XIX. Santa Cruz | |
| XX. Ilha do Governador | |
| XXI. Ilha de Paquetá | |
| XXII. Anchieta | |
| XXIII. Santa Teresa | |
| XXIV. Barra da Tijuca | |
| XXV. Pavuna | |



Fonte: SIVEP

ÓBITOS

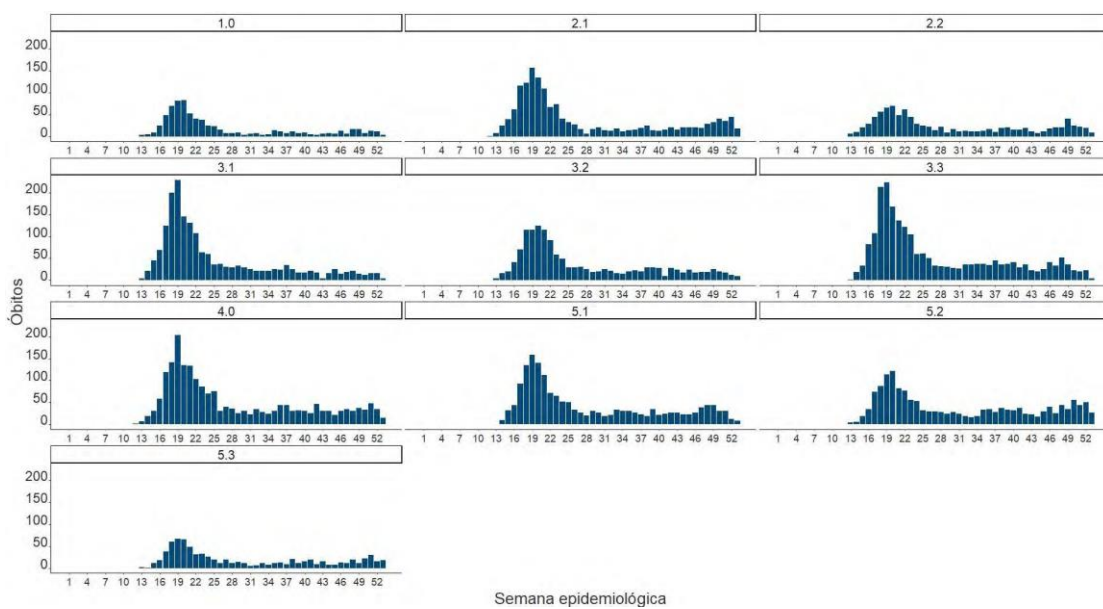
Por semana epidemiológica (data do óbito)



Fonte: SIVEP

ÓBITOS POR ÁREA DE PLANEJAMENTO

Óbitos por semana epidemiológica e Área de Planejamento

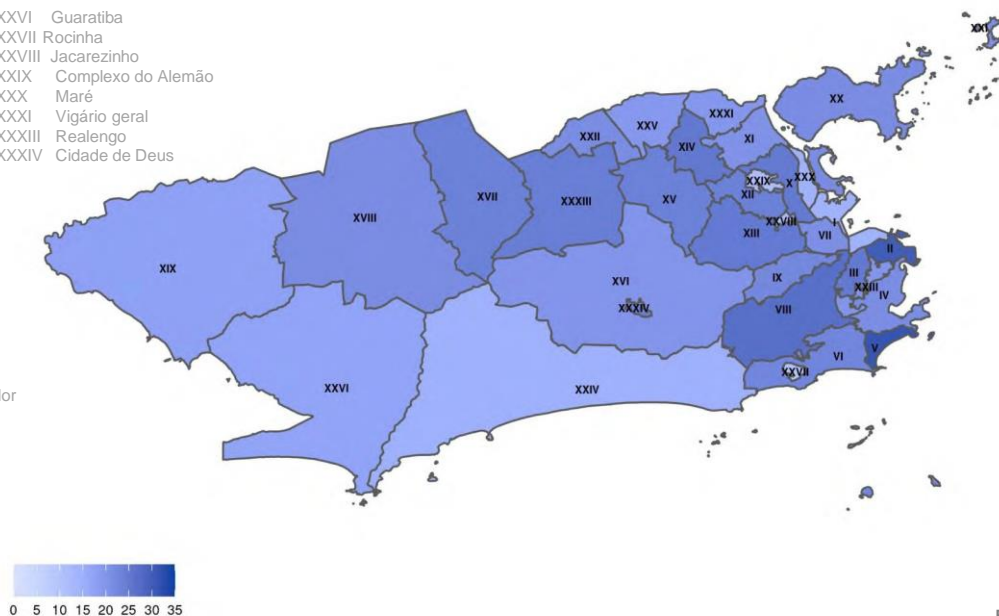


Fonte: SIVEP

ÓBITOS POR REGIÃO ADMINISTRATIVA

Coefficiente de mortalidade acumulado por Região Administrativa

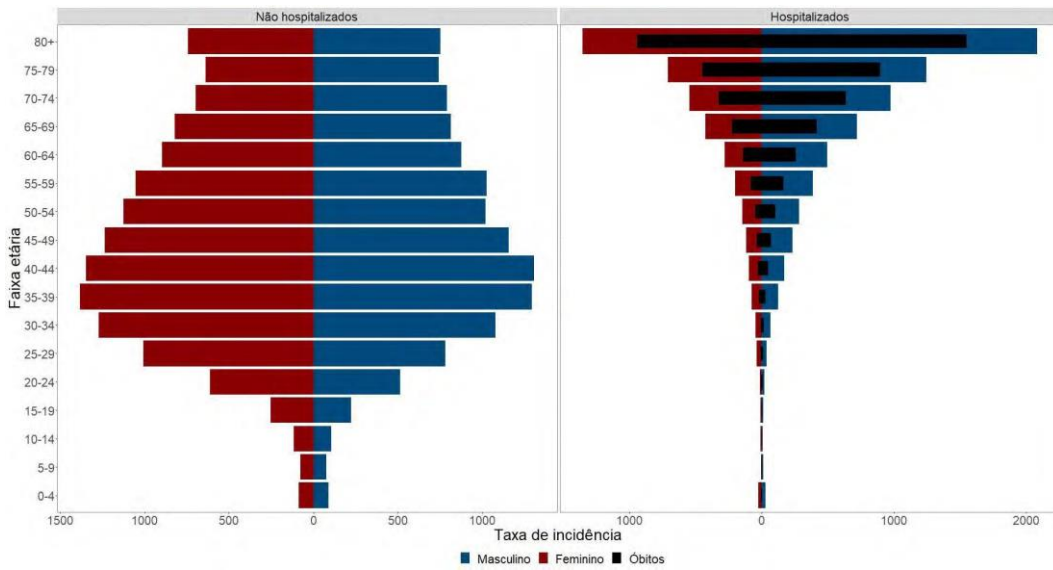
- | | |
|------------------------|-------------------------|
| I. Portuária | XXVI Guaratiba |
| II. Centro | XXVII Rocinha |
| III. Rio Comprido | XXVIII Jacarezinho |
| IV. Botafogo | XXIX Complexo do Alemão |
| V. Copacabana | XXX Maré |
| VI. Lagoa | XXXI Vigário geral |
| VII. São Cristóvão | XXXIII Realengo |
| VIII. Tijuca | XXXIV Cidade de Deus |
| IX. Vila Isabel | |
| X. Ramos | |
| XI. Penha | |
| XII. Inhaúma | |
| XIII. Méier | |
| XIV. Irajá | |
| XV. Madureira | |
| XVI. Jacarepaguá | |
| XVII. Bangu | |
| XVIII. Campo Grande | |
| XIX. Santa Cruz | |
| XX. Ilha do Governador | |
| XXI. Ilha de Paquetá | |
| XXII. Anchieta | |
| XXIII. Santa Teresa | |
| XXIV. Barra da Tijuca | |
| XXV. Pavuna | |



Fonte: SIVEP

PIRÂMIDE ETÁRIA

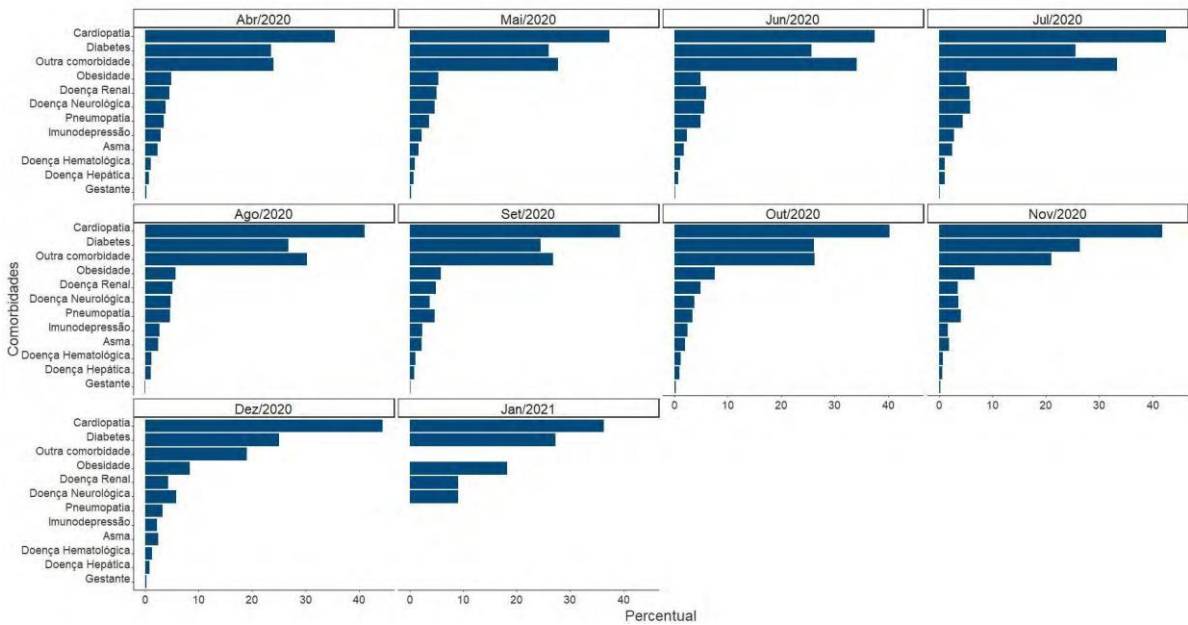
Taxa de Incidência de COVID-19 por faixa etária



Fonte: e-SUS e SIVEP

COMORBIDADES

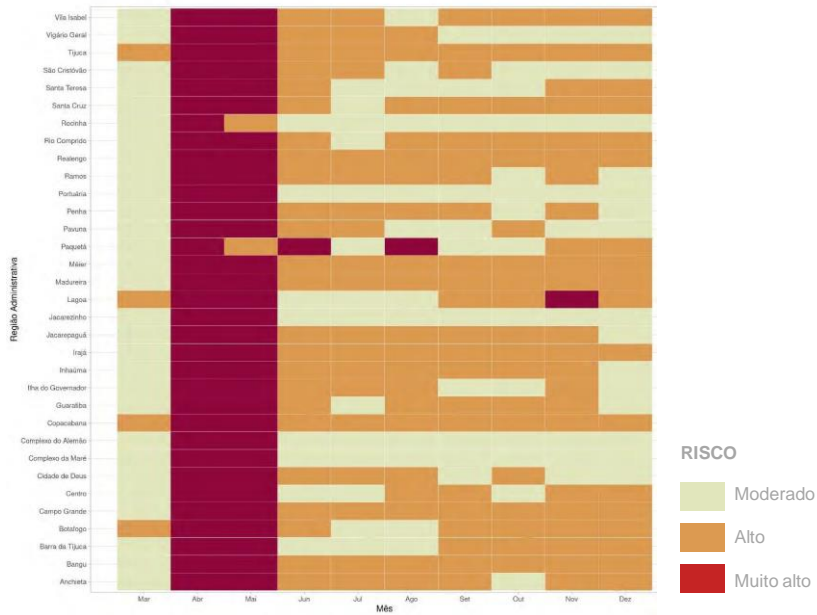
Percentual de comorbidades entre os hospitalizados por mês



Fonte: SIVEP

AVALIAÇÃO DE RISCO POR REGIÃO ADMINISTRATIVA

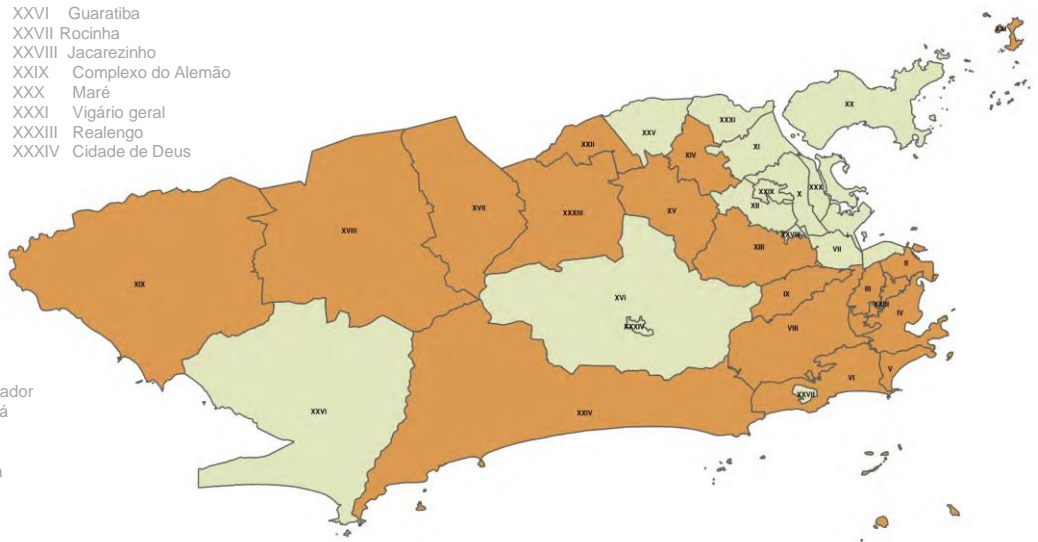
Indicador composto de risco (internação + óbito)



AVALIAÇÃO DE RISCO POR REGIÃO ADMINISTRATIVA

Indicador composto de risco (internação + óbito)

- | | |
|-----------------------|-------------------------|
| I. Portuária | XXVI Guaratiba |
| II. Centro | XXVII Rocinha |
| III. Rio Comprido | XXVIII Jacarezinho |
| IV. Botafogo | XXIX Complexo do Alemão |
| V. Copacabana | XXX Maré |
| VI. Lagoa | XXXI Vigário geral |
| VII. São Cristóvão | XXXIII Realengo |
| VIII Tijuca | XXXIV Cidade de Deus |
| IX Vila Isabel | |
| X Ramos | |
| XI Penha | |
| XII Inhaúma | |
| XIII Méier | |
| XIV Irajá | |
| XV Madureira | |
| XVI Jacarepaguá | |
| XVII. Bangu | |
| XVIII. Campo Grande | |
| XIX Santa Cruz | |
| XX Ilha do Governador | |
| XXI Ilha de Paquetá | |
| XXII Anchieta | |
| XXIII Santa Teresa | |
| XXIV Barra da Tijuca | |
| XXV Pavuna | |



RISCO

- | | | |
|---|---|---|
| Moderado | Alto | Muito alto |
|---|---|---|

Fonte: SIVEP

SECRETARIA MUNICIPAL DE MEIO AMBIENTE DA CIDADE DO RIO DE JANEIRO
E SECRETARIA DE ESTADO DO MEIO AMBIENTE DO ESTADO DO RIO DE
JANEIRO

RESOLUÇÃO CONJUNTA SMAC RIO/SEAS-RJ Nº 004 DE 07 DE JANEIRO DE 2021

MODERADO	ALTO	MUITO ALTO
<p>Fica permitido o acesso à população aos espaços públicos desde que:</p> <p>1Haja cumprimento das medidas protetivas permanentes;</p> <p>2Se respeite o distanciamento social de 2 metros ou 1,0 m com mitigação de risco, onde 2,0 m não forem viáveis;</p> <p>É obrigatório a ampliação do horário de funcionamento.</p>	<p>Podem funcionar cumprindo as medidas protetivas permanentes;</p> <p>Limitação de público em 1/2 da capacidade do espaço;</p> <p>É obrigatório a ampliação do horário de funcionamento</p>	<p>Podem funcionar cumprindo as medidas protetivas permanentes;</p> <p>Limitação de público em 1/3 da capacidade interna do estabelecimento;</p> <p>Vedada a entrada para maiores de 60 anos e/ou pessoas com situações clínicas de extrema vulnerabilidade;</p> <p>É obrigatório a ampliação do horário de funcionamento.</p>

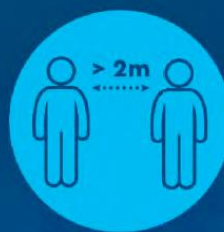
COVID-19:
RIO PELA PREVENÇÃO



Higienize
as mãos



Use máscara
corretamente



Mantenha
a distância



Rio

P R E F E I T U R A